PREFEITURA DE

ADM. 2021 / 2024

GUIRICEMA

JUNTOS CONSTRUINDO UM NOVO TEMPO

CONSULTA PÚBLICA

Criação da Área de Proteção Ambiental - APA Serra das Pedras

ares soluções ambientais

As Áreas de Proteção Ambiental – APA são compostas por uma extensa área natural criada por Ato do Poder Público Municipal, destinada à proteção e conservação dos atributos naturais existentes naquela área, os quais são considerados importantes para a qualidade de vida da população.

A área na qual se pretende implantar a Área de Proteção Ambiental no município engloba as macro localidades rurais de Serrote, Serra dos Barbosa, Valãozinho, Córrego Indaiá, Córrego dos São Domingos, Valão da Pedra Vermelha, Valão, Tuiutinga, Evangelândia, Córregos dos Rua, Cruzeiro, Camelinha e parte da Barra de Guiricema, onde são desenvolvidas diversas atividades rurais características de Guiricema, como o plantio de frutas, legumes, criação de gado, além das outras atividades tradicionalmente desenvolvidas naquela região do município.

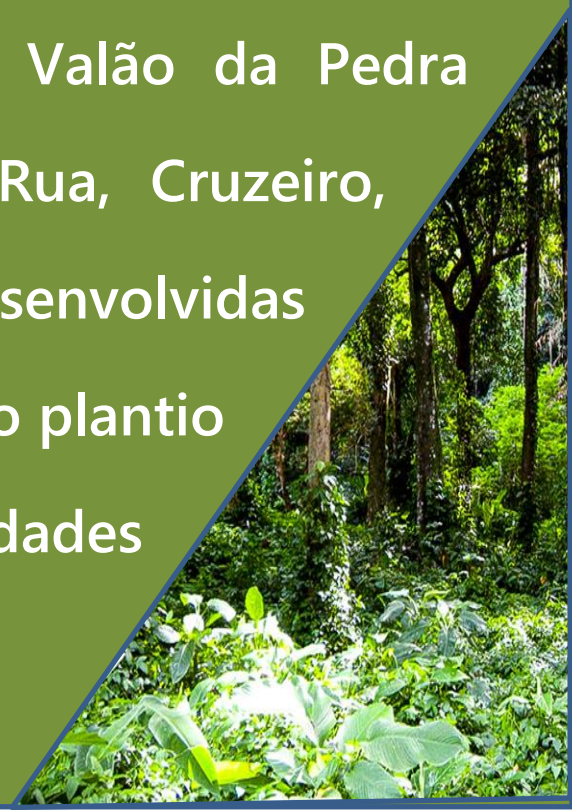

Desse modo, uma APA caracteriza-se como uma extensa área natural, onde podemos encontrar centenas de nascentes, cursos d'água, cachoeiras, rios de importância regional, fragmentos de vegetação de Mata Atlântica e outros inúmeros locais com potencial para se tornarem atrativos turísticos no município.

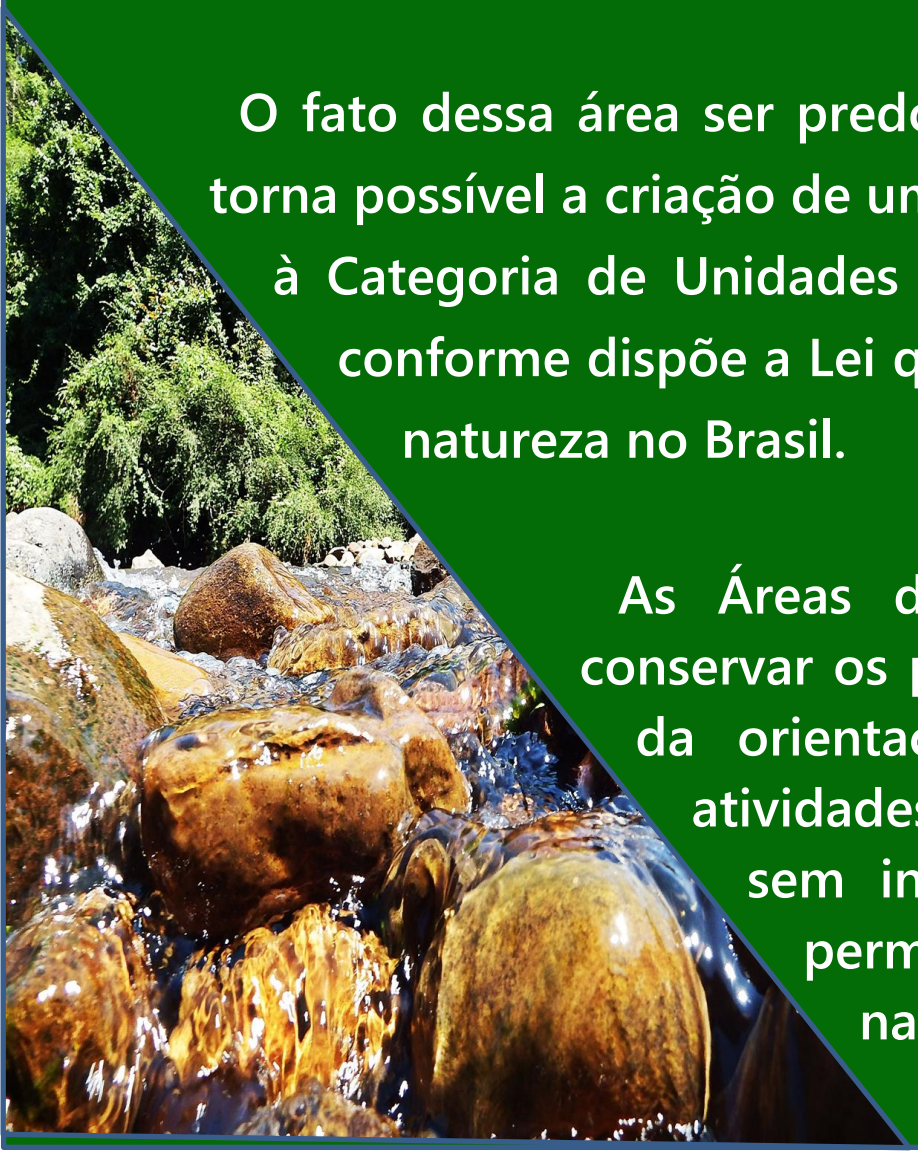

O fato dessa área ser predominantemente composta por propriedades rurais, torna possível a criação de uma Área de Proteção Ambiental - APA, pertencente à Categoria de Unidades de Conservação da Natureza de Uso Sustentável, conforme dispõe a Lei que trata do sistema de unidades de conservação da natureza no Brasil.

As Áreas de Proteção Ambiental possuem o objetivo de conservar os processos naturais e a biodiversidade local, através da orientação, do desenvolvimento e da adequação das atividades humanas às características ambientais da área, sem interferir no uso ou na propriedade dos imóveis permitindo a continuidade das atividades desenvolvidas na região.

A futura Área de Proteção Ambiental Serra das Pedras tem a previsão de ocupar cerca 40,5% do território do município de Guiricema, fazendo divisa com o território dos municípios de São Sebastião da Vargem Alegre, Miraí e Guidoval, confrontando com outras Áreas de Proteção Ambiental nestes municípios.

A criação de Unidades de Conservação da Natureza tem a função de salvaguardar a representatividade de porções significativas e ecologicamente viáveis das diferentes populações, habitats e ecossistemas, favorecendo a preservação do patrimônio biológico existente, de maneira associada à garantia do uso sustentável dos recursos naturais, proporcionando o desenvolvimento sustentável das atividades produtivas já desenvolvidas nas propriedades rurais, sem afetar a posse ou a forma de utilização da área.

Considerando que o município de Guiricema está implementando uma política de valorização ambiental de seu território, através da criação de Áreas de Proteção Ambiental – APA's, concitamos a todos os interessados a enviarem as suas contribuições para a criação da APA Serra das Pedras, de maneira que, juntos, possamos concretizar essa importante ação que objetiva trazer benefícios ao município de Guiricema e à população como um todo!

apa.guiricema@gmail.com

Contamos com a sua colaboração!

PREFEITURA DE GUIRICEMA

ADM. 2021 / 2024

JUNTOS CONSTRUINDO UM NOVO TEMPO

ares soluções ambientais

Mapa da Área de Proteção Ambiental Serra das Pedras

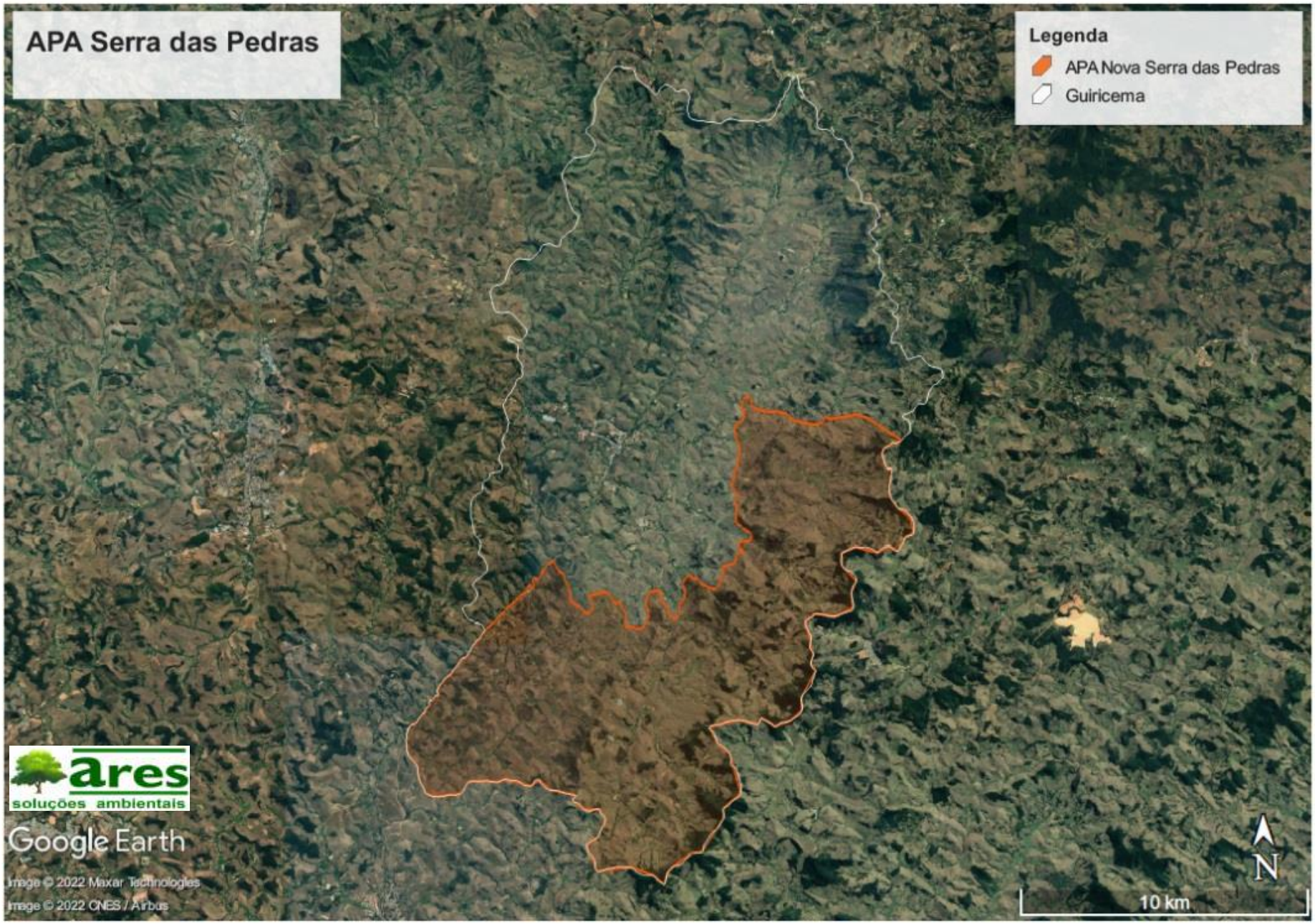

Recursos Hídricos no município e no inteiror da APA